



Массовые межрегиональные соревнования по спортивному ориентированию «Жемчужины России – 2024» Информационный бюллетень № 3

Содержание настоящего Информационного бюллетеня является дополнением к Информационным бюллетеням №1 и №2.

1. Техническая информация

1.1. Ограничения районов соревнований и аварийные азимуты.

1ВП, ночные соревнования.

Район ограничен: с севера – лесной дорогой и полем с ограждением «электропастух»; с востока и юго-востока – ручьем; с юга – лесной тропой и непроходимым болотом; с запада – полотном разобранной железной дороги (для всех групп, кроме МБ и М35). Для групп МБ и М35 ограничение с запада – болотистая пойма ручья, с северо-запада – лесная дорога.

Аварийный азимут 0° – север. Если Вы заблудились, то следует двигаться на север до четкой лесной дороги, далее вдоль нее к финишу (см. Схему №2 в Информационном бюллетене №2).

2ВП

Для 2 ВП ограничения аналогичны первому, за исключением западного (лесная дорога север – юг) и северо-западного (квартальная просека).

Аварийный азимут 0° – север. Если Вы заблудились, то следует двигаться на север до четкой лесной дороги, далее вдоль нее к финишу (см. Схему №2 в Информационном бюллетене №2).

3 ВП

Район ограничен: с севера – шоссейной дорогой Хвастовичи – Терebenь, лесными дорогами и полем с ограждением «электропастух»; с востока – ручьем; с юго-востока – четкого ограничения нет; с юга – непроходимым болотом и участком лесной дороги; с запада – поймой реки Рессета.

Аварийный азимут 0° – север. При потере ориентировки двигаться на север до асфальтированного шоссе (в западной части района) или лесной дороги (в восточной части) и по ним на восток к финишу (см. Схему №2 в Информационном бюллетене №2).

4 ВП – спортивный лабиринт

Проводится в центре соревнований, непосредственно рядом с полевым лагерем (см. схему №3).

5 ВП

Район ограничен: с севера – шоссейной дорогой Хвастовичи – Терebenь; с востока – лесной дорогой, ведущей от шоссе к стартовой поляне; с юга – стартовым городком, квартальной просекой и участком лесной дороги; с запада – поймой реки Ресета.








Аварийный азимут 0° – север. При потере ориентировки двигаться на север до асфальтированного шоссе, далее по одной из двух лесных дорог к финишу. (см. Схему №2 в Информационном бюллетене №2).

1.2. Местность

Рельеф ледникового происхождения (зандры), почвы песчаные, покрытые мхом, на заболоченностях и болотах торфяные. Фрагменты карт на разные ландшафты представлены в Приложении №1 Информационного бюллетеня №1.

1.3. Карты.

Для показа на карте **ландшафтных особенностей местности** использованы дополнительные условные знаки.

	«Розовый» лес. Сосновый бор без подлеска с видимостью 100 и более метров, как правило, посадки 40 и более лет.
	Пропашка старая. Пропашка, хорошо видимая на местности, глубиной, как правило, 0,5м и более, задернованная, с оплывшими бортами. Сильно задернованные, очень старые пропашки не показываются.
	Пропашка новая. Свежая пропашка, бросающаяся в глаза на местности, глубиной, как правило, 0,5м и более. С незадернованным грунтом.
	Воронка размерами от 1/1 м до 4/4 м.
	Воронка размерами от 4/4 м до 15/15 м. Объекты с большими размерами (капониры) показываются знаком 104 (земляной обрыв) без «усиков» с бергштрихом.
	Малый корч, высотой от 1м до 1,5м.
	Большой корч, высотой более 1,5м.

Знаком «запрещенный для бега район» показаны молодые сосновые посадки, передвижение по которым запрещено во избежание их повреждения.

Особенности гидрографии. Из-за непредсказуемой погоды и активной деятельности бобров, состояние болот может не соответствовать показанному на карте. Дистанции спланированы таким образом, чтобы это не влияло на выбор пути.

Карты подготовлены бригадой в составе: В. Люк (Московская обл.), С. Воробей (Гродно), Н. Болонкин (Пенза), В. Тутьнин (Смоленск), Н. Заварницын (Калуга) в 2019-2024 гг. Карты напечатаны на лазерном принтере, заламинированы с двух сторон. Сечение рельефа все дни 2,5 м. Масштабы и форматы карт указаны в таблицах с параметрами (см. ниже).

Картографические работы 2023 года частично оплачены членскими взносами членов «Клуба ЖЕ РО». Таким образом, они стали спонсорами карт соревнований «ЖР – 2024».

1.4 Дистанции.

Полигон. 06 – 07.06.2024 г. расположен в 1,5 км от лагеря. 12 КП без средств отметки, карта М 1:7500, формат А5.

1 ВП. 06.06.2024 г., ночные соревнования 30 минут. Стартовый городок расположен в 0,5 км от лагеря (см. Схему №2 в Информационном бюллетене №2). От старта до точки начала ориентирования 140 м по маркировке. От последнего КП до финиша 70 м по маркировке. Легенды впечатаны в карты. Нумерация КП на картах двойная (1 – 44, 2 – 53, ...) КП оборудованы светоотражающей лентой. Контрольное время 90 минут. Дистанции планировал Колосов Сергей (Москва).

1 ВП					
Возрастные группы	длина, км	КП	набор, м	формат	масштаб
Ж16	3.04	14	30	A4	1:5000
Ж18	3.04	14	30	A4	1:5000
Ж35	3.04	14	30	A4	1:5000
Ж50	2.32	12	30	A4	1:5000
Ж65	1.86	8	10	A4	1:5000
ЖБ	3.64	14	50	A4	1:5000
ЖК	2.32	12	30	A4	1:5000
М16	3.24	13	40	A4	1:5000
М18	3.24	13	40	A4	1:5000
М35	3.98	16	60	A4	1:5000
М50	3.24	13	40	A4	1:5000
М65	1.86	8	10	A4	1:5000
МБ	4.80	18	70	A4	1:5000
МК	3.64	14	50	A4	1:5000
Р/д	2.32	12	30	A4	1:5000
Open	3.04	14	30	A4	1:5000

2 ВП. 07.06.2024 г., классика 35 минут. Расстояние от лагеря до старта 1,4 км; от финиша до лагеря – 0,5 км (см. Схему №2 в Информационном бюллетене №2). От старта до точки начала ориентирования 50 м по маркировке. От последнего КП до финиша 70 м по маркировке. Легенды впечатаны в карты и дополнительно выдаются в стартовом коридоре. Нумерация КП на картах двойная (1 – 44, 2 – 53, ...) Контрольное время 100 минут. Пункты питания не предусмотрены. Дистанции планировал Солодухин Алексей (Смоленск).

2ВП					
Возрастные группы	длина, км	КП	набор, м	формат	масштаб
Ж10	2.32*	6	30	A4	1:5000
Ж12	2.16	10	40	A4	1:5000
Ж14	2.91	11	50	A4	1:7500
Ж16	3.87	15	60	A4	1:7500
Ж18	4.35	15	70	A4	1:7500
Ж35	4.01	16	50	A4	1:7500
Ж40	3.56	14	50	A4	1:7500
Ж45	3.56	14	50	A4	1:7500
Ж50	3.25	12	40	A4	1:7500
Ж55	3.25	12	40	A4	1:7500
Ж60	3.25	12	40	A4	1:7500
Ж65	2.52	11	40	A4	1:7500
Ж70	2.52	11	40	A4	1:7500
Ж75	2.52	11	40	A4	1:7500
Ж80	1.57	6	30	A4	1:5000
ЖБ	5.31	22	70	A4	1:7500
ЖК	4.35	15	70	A4	1:7500
М10	2.32*	6	30	A4	1:5000
М12	2.17	10	40	A4	1:5000
М14	3.25	14	60	A4	1:7500
М16	4.91	15	90	A4	1:7500
М18	5.16	19	70	A4	1:7500
М35	5.68	20	90	A4	1:7500
М40	5.68	20	90	A4	1:7500
М45	5.32	21	70	A4	1:7500
М50	5.16	19	70	A4	1:7500
М55	4.52	17	70	A4	1:7500
М60	4.01	16	50	A4	1:7500
М65	3.56	14	50	A4	1:7500
М70	3.25	12	40	A4	1:7500
М75	2.52	11	40	A4	1:7500
М80	1.57	6	30	A4	1:5000
М85	1.57	6	30	A4	1:5000
МБ	5.88	22	80	A4	1:7500
МК	5.32	21	70	A4	1:7500
Р/д	2.17	10	40	A4	1:5000
Open	2.52	11	40	A4	1:7500

3 ВП. 08.06.2024 г., кросс-лонг 75/65 минут. Расстояние от лагеря до старта – 1,7 км, от финиша до лагеря – 0,5 км (см. Схему №2 в Информационном бюллетене №2). От старта до точки начала ориентирования 100 м по маркировке. От последнего КП до финиша 70 м по маркировке. Легенды впечатаны в карты и дополнительно выдаются в стартовом коридоре. Нумерация КП на картах двойная (1 – 44, 2 – 53, ...) Предусмотрены пункты питания, расположенные на потенциальных путях движения участников. Места пунктов питания на карте отмечены соответствующим знаком. Контрольное время 200 минут. Дистанции планировал Алешин Виктор (Москва).

3 ВП					
Возрастные группы	длина, км	КП	набор, м	формат	масштаб
Ж10	3.14*	9	40	A4	1:7500
Ж12	2.36	6	30	A4	1:7500
Ж14	4.09	7	50	A4	1:7500
Ж16	6.23	6	70	A3	1:10000
Ж18	5.58	6	70	A3	1:10000
Ж35	6.44	7	90	A3	1:10000
Ж40	5.92	7	80	A3	1:10000
Ж45	5.92	7	80	A3	1:10000
Ж50	4.34	9	70	A4	1:7500
Ж55	4.34	9	70	A4	1:7500
Ж60	4.34	9	70	A4	1:7500
Ж65	3.59	6	40	A4	1:7500
Ж70	3.59	6	40	A4	1:7500
Ж75	3.59	6	40	A4	1:7500
Ж80	2.73	5	40	A4	1:7500
ЖБ	8.41	11	110	A3	1:10000
ЖК	5.58	6	70	A3	1:10000
М10	3.14*	9	40	A4	1:7500
М12	3.18	7	50	A4	1:7500
М14	5.67	7	70	A4	1:7500
М16	7.99	9	110	A3	1:10000
М18	7.88	10	90	A3	1:10000
М35	9.78	13	140	A3	1:10000
М40	9.78	13	140	A3	1:10000
М45	8.14	9	110	A3	1:10000
М50	7.88	10	90	A3	1:10000
М55	7.30	8	90	A3	1:10000
М60	6.44	7	90	A3	1:10000
М65	5.92	7	80	A3	1:10000
М70	4.34	9	70	A4	1:7500
М75	3.59	6	40	A4	1:7500
М80	2.73	5	40	A4	1:7500
М85	2.73	5	40	A4	1:7500

МБ	10.87	15	180	A3	1:10000
МК	8.14	9	110	A3	1:10000
Р/д	3.18	7	50	A4	1:7500
Open	3.59	6	40	A4	1:7500

5 ВП. 09.06.2024 г., общий старт-классика 60 минут. Расстояние от лагеря до старта/финиша 2,3 км. Возможен подъезд на личном автотранспорте по шоссе Хвастовичи – Терebenь до места парковки, обозначенного на схеме. Расстояние от парковки до старта/финиша 1,1 км. (см. Схему №2 в Информационном бюллетене №2). **Въезд в лес к стартовому городку 5 вида программы на автотранспорте запрещен!** От старта до точки начала ориентирования 20 м по маркировке. От последнего КП до финиша 50 м по маркировке. Легенды впечатаны в карты и отдельно не выдаются. Нумерация КП на картах одинарная (1,2,3...) Места пунктов питания на карте отмечены соответствующим знаком. Контрольное время 150 минут. У всех групп, кроме М10, Ж10, М80, М85, Ж80 применяется рассеивание по системе «бабочка». Сборные КП на «бабочках» имеют двойные или тройные порядковые номера (4/7, 9/13/19,...)

Дистанции планировал Шихов Алексей (Тула).

5 ВП					
Возрастные группы	длина, км	КП	набор, м	формат	масштаб
Ж10	2.46*	8	40	A4	1:5000
Ж12	2.43	13	60	A4	1:5000
Ж14	3.77	16	100	A4	1:5000
Ж16	5.13	19	110	A4	1:7500
Ж18	5.14	20	100	A4	1:7500
Ж35	5.36	21	110	A4	1:7500
Ж40	5.37	22	110	A4	1:7500
Ж45	5.37	22	110	A4	1:7500
Ж50	3.62	14	100	A4	1:5000
Ж55	3.62	14	100	A4	1:5000
Ж60	3.62	14	100	A4	1:5000
Ж65	3.21	15	90	A4	1:5000
Ж70	3.21	15	90	A4	1:5000
Ж75	3.21	15	90	A4	1:5000
Ж80	2.32	11	70	A4	1:5000
ЖБ	5.83	22	120	A4	1:7500
ЖК	5.14	20	100	A4	1:7500
М10	2.46*	8	40	A4	1:5000
М12	2.89	16	80	A4	1:5000
М14	5.13	18	110	A4	1:7500
М16	6.67	30	150	A4	1:7500
М18	6.77	29	160	A4	1:7500
М35	8.23	35	160	A4	1:7500
М40	8.23	35	160	A4	1:7500

M45	7.23	29	150	A4	1:7500
M50	6.77	29	160	A4	1:7500
M55	5.79	24	120	A4	1:7500
M60	5.36	21	110	A4	1:7500
M65	5.37	22	110	A4	1:7500
M70	3.62	14	100	A4	1:5000
M75	3.21	15	90	A4	1:5000
M80	2.32	11	70	A4	1:5000
M85	2.32	11	70	A4	1:5000
МБ	8.63	37	160	A4	1:7500
МК	7.23	29	150	A4	1:7500
Р/д	2.89	16	80	A4	1:5000
Open	3.21	15	90	A4	1:5000

*длина дистанции для групп МЖ10 по маркировке

Отметка SportIdent. Станции работают в контактном и бесконтактном режиме. Старт по звуковому сигналу. Финиши всех дней соревнований фиксируются отметкой на финишной станции электронной отметки. В случае очной борьбы на финише порядок прихода спортсменов определяется решением судьи по пересечению линии финиша.

Для групп Ж10 и М10 во все дни дистанции спланированы с опорой на маркировку. Через все КП дистанции по неоптимальному маршруту протянута по земле красно-белая сигнальная лента, на карте она отмечена красной штриховой линией. Двигаться именно вдоль ленты не обязательно, можно использовать ее в качестве ориентира.

Путь по маркировке значительно длиннее прямого движения. Задача спортсменов этих групп состоит в том, чтобы найти на карте и реализовать на местности подрезки маркированной трассы.

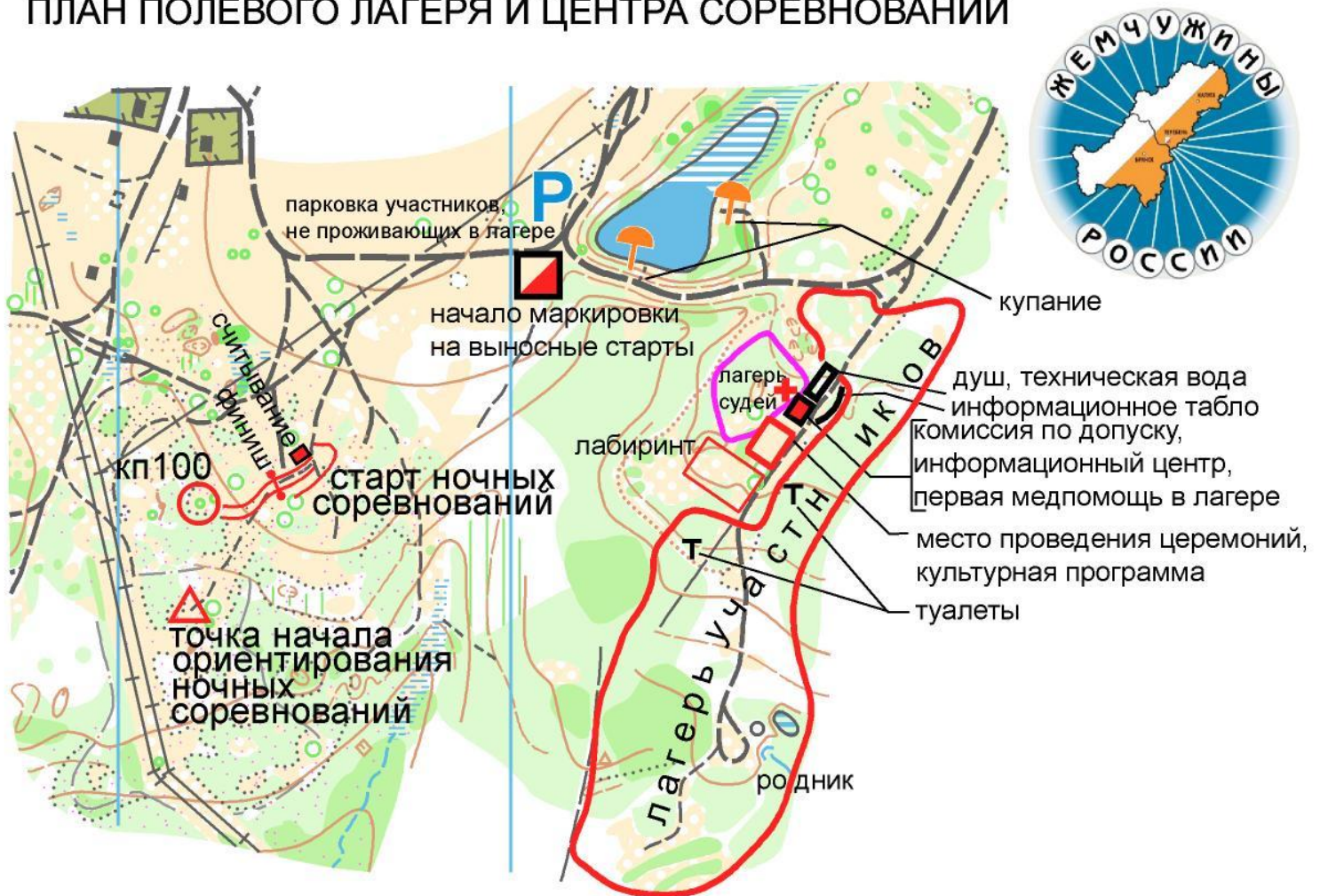
Опасные места: непроходимые болота, заросли крапивы, шоссе по северной границе карты. В 1, 2 и 3 видах программы вдоль границы карты (вне путей движения участников) проходит система «электропастух» (провода, натянутая на высоте около 1 м на деревянных стойках). Между стойками дополнительно для заметности протянута сигнальная лента.

Телефон для экстренной связи: 8 (910) 943 08 97, 8 (919) 291 73 70.

2. Условия размещения участников (дополнительная информация)

СХЕМА №3

ПЛАН ПОЛЕВОГО ЛАГЕРЯ И ЦЕНТРА СОРЕВНОВАНИЙ



Сбор мусора участники производят в пластиковые пакеты, которые можно получить в секретариате при регистрации. Площадка для сбора мусора будет обозначена трафаретом «МУСОР». Места стоянок в момент отъезда сдаются коменданту лагеря.

СОХРАНИТЕ ПРИРОДУ В ЧИСТОТЕ!

3. Программа соревнований:

06.06.2024 г.	
12.00	Начало работы полевого лагеря
12.00	Начало работы тренировочного полигона.
14.00-20.00	Работа комиссии по допуску.
17.00-21.00	Работа лабиринта в тренировочном режиме аттракциона
20.00	Окончание регистрации участников 1-го вида программы
22.00-24.00	Ночные соревнования – 1 вид программы

07.06.2024 г.	
08.00-строго до 12.00!!!	Работа комиссии по допуску
09.00-21.00	Работа тренировочного полигона
09.00-14.00	Работа лабиринта в режиме аттракциона
15.00	Соревнования 2 вида программы. Многодневный кросс, пролог 1, кросс-классика (35 минут)
18.00	Спортивный лабиринт, 4ВП, пролог 1. Участвуют группы ЛЖ1, ЛМ1
19.00	Спортивный лабиринт, 4ВП, пролог 2. Участвуют группы ЛЖ3, ЛМ3, ЛМ4
20.00	Открытие соревнований, церемония награждения победителей и призеров 1 вида программы
21.00-22.30	Культурная программа
08.06.2024 г.	
11.00	Соревнования 3 вида программы. Многодневный кросс, пролог 2, кросс-лонг (65/75 минут)
16.00	Спортивный лабиринт, 4ВП, пролог 3. Участвуют группы ЛЖ2, ЛМ2
18.00	Финал 4 вида программы – спортивного лабиринта. Участвуют победители и призеры групп ЛЖ1, ЛЖ2, ЛЖ3, ЛМ1, ЛМ2, ЛМ3, ЛМ4
20.00	Церемония награждения победителей и призеров групп ЛЖ1, ЛЖ2, ЛЖ3, ЛМ1, ЛМ2, ЛМ3, ЛМ4 в прологах, победителей и призеров финала 4 вида программы
21.00	Общее собрание клуба ЖЕ РО. Утверждение концепции соревнований ЖР – 2025. Выборы руководящих органов клуба. Приглашаются все желающие.
09.06.2024 г.	
09.30-13.00	Многодневный кросс, финал, 5й вид программы. Кросс-классика-общий старт (60 минут)
14.00	Церемония награждения победителей и призеров многодневного кросса. Закрытие соревнований
14.30-16.30	Сдача мест стоянки команд, спортсменов коменданту лагеря
19.00	Окончание работы полевого лагеря

4. Мобильная связь

В д. Терebenь устойчиво работают сети МТС и Tele2. Мегафон работает неустойчиво, связь возможна только из отдельных «особенных» точек.